



# Autorità di Bacino Interregionale del Fiume Tronto

*Il Segretario Generale*

---

## DECRETO DEL SEGRETARIO GENERALE DELL' AUTORITA' DI BACINO INTERREGIONALE DEL FIUME TRONTO N. 11 DEL 28.05.2007

**OGGETTO: Progetto di Piano stralcio di bacino per l' Assetto Idrogeologico (PAI) e relative misure di salvaguardia – Deliberazione del Comitato Istituzionale n. 2 del 18.02.2005 - Art. 17 delle N.T.A. in salvaguardia: ISTANZA DI INSERIMENTO DI ALCUNE AREE A RISCHIO IDROGEOLOGICO – COMUNE DI ACQUASANTA TERME (AP) - ACCOGLIMENTO PARZIALE.**

### IL SEGRETARIO GENERALE

omissis

### - D E C R E T A -

**1. DI ACCOGLIERE PARZIALMENTE** l'istanza, presentata dal Comune di Acquasanta Terme (AP), volta all' inserimento, negli elaborati cartografici del Progetto di Piano stralcio di bacino per l'Assetto Idrogeologico (PAI), di alcune aree in dissesto gravitativo ubicate in località Capodirigo e Peracchia;

**2. DI INDIVIDUARE E CLASSIFICARE**, come da **allegati A1, A2 e A3** al presente decreto, i nuovi perimetri contraddistinti con i codici: **n. 1783 (H1–R2), n. 1784 (H2–R3), n. 1785 (H2–R3)**, risultanti dall'accoglimento parziale dell'istanza di cui sopra.

**3. DI PUBBLICARE**, il presente atto sul Bollettino Ufficiale della Regione Marche, sul sito dell'Autorità di Bacino ([www.autoritabacinotronto.it](http://www.autoritabacinotronto.it)) e sull' Albo Pretorio del Comune di Acquasanta Terme.

*Si attesta che dal presente decreto non deriva ne può derivare un impegno di spesa a carico dell' Autorità di Bacino.*

**IL SEGRETARIO GENERALE**

*( Dott. Arch. Giancarlo Casini )*

**- ALLEGATI -**

**Allegato A1:** nuova perimetrazione, ai sensi dell'art. 17 delle N.T.A. in salvaguardia del Progetto di Piano stralcio di bacino per l'Assetto Idrogeologico (PAI), di un'area a rischio idrogeologico in Comune di Acquasanta Terme (AP), "Carta del Dissesto e delle aree Esondabili" : Tav. 10/28 (sez. 338010) - cod. n. 1783 (scala 1:10.000);

**Allegato A2:** nuova perimetrazione, ai sensi dell'art. 17 delle N.T.A. in salvaguardia del Progetto di Piano stralcio di bacino per l'Assetto Idrogeologico (PAI), di un'area a rischio idrogeologico in Comune di Acquasanta Terme (AP), "Carta del Dissesto e delle aree Esondabili" : Tav. 10/28 (sez. 338010) - cod. n. 1784 (scala 1:10.000);

**Allegato A3:** nuova perimetrazione, ai sensi dell'art. 17 delle N.T.A. in salvaguardia del Progetto di Piano stralcio di bacino per l'Assetto Idrogeologico (PAI), di un'area a rischio idrogeologico in Comune di Acquasanta Terme (AP), "Carta del Dissesto e delle aree Esondabili" : Tav. 10/28 (sez. 338010) - cod. n. 1785 (scala 1:10.000).

Gli allegati al presente atto ne costituiscono parte integrante e sostanziale; le riproduzioni degli allegati, conformi agli originali conservati presso la Segreteria Tecnica dell'Autorità di Bacino, sono pubblicati sul Bollettino Ufficiale della Regione Marche, sul sito Internet dell'Autorità di Bacino ("[www.autoritabacinotronto.it](http://www.autoritabacinotronto.it)") e nell'Albo Pretorio del Comune di Acquasanta Terme (AP).



# Autorità di Bacino Interregionale del Fiume Tronto

Regioni: Marche, Abruzzo, Lazio

Progetto di Piano Stralcio di Bacino per l'Assetto Idrogeologico

Adottato con Delibera del Comitato Istituzionale n° 2 del 18.02.05

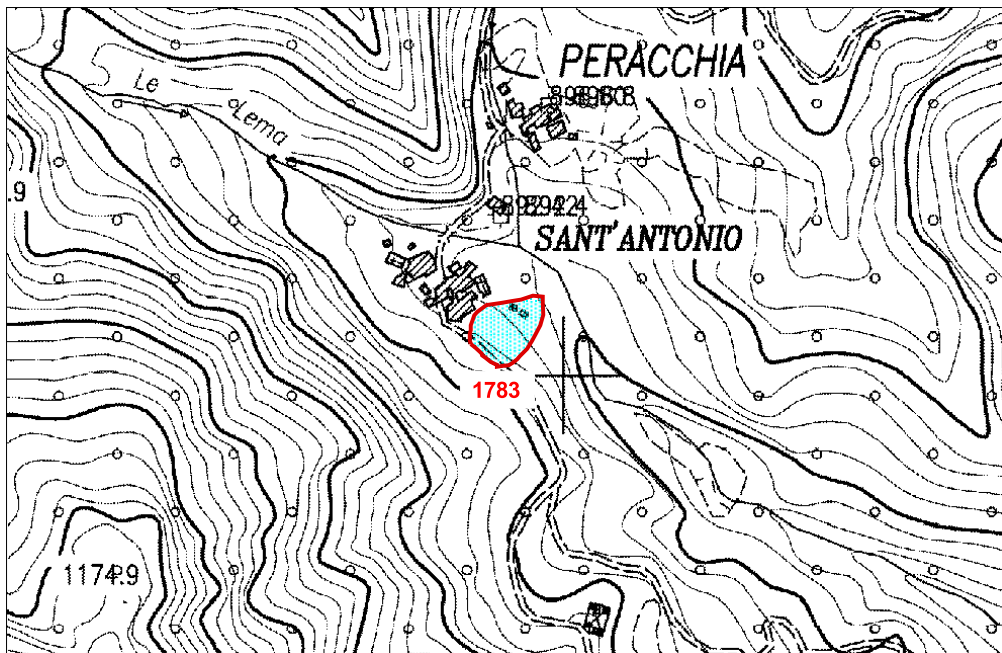
Allegato "A1" al Decreto del Segretario Generale dell'Autorità  
di Bacino Interregionale del Fiume Tronto

n° 11 del 28.05.2007

Inserimento nuova area, ai sensi dell'art. 17 delle NTA in salvaguardia del progetto  
di piano (PAI), di un'area a rischio idrogeologico: Comune di Acquasanta Terme (AP)

Carta del Dissesto e delle aree Esondabili

Tav. 10/28 - (Sez. 338010) - cod. 1783 (scala 1:10.000)



Scala 1:5.000



Codice	Pericolosità	Rischio	Regione	Provincia	Comune
1783	H1	R2	Marche	A.P.	Acquasanta T



# Autorità di Bacino Interregionale del Fiume Tronto

Regioni: Marche, Abruzzo, Lazio

## Progetto di Piano Stralcio di Bacino per l'Assetto Idrogeologico

Adottato con Delibera del Comitato Istituzionale n° 2 del 18.02.05

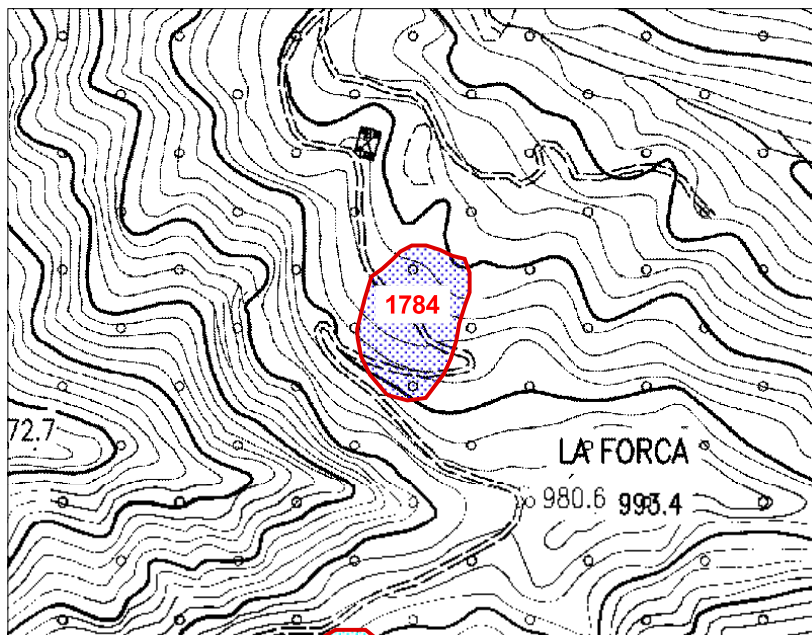
### Allegato "A2" al Decreto del Segretario Generale dell'Autorità di Bacino Interregionale del Fiume Tronto

n° 11 del 28.05.2007


Inserimento nuova area, ai sensi dell'art. 17 delle NTA in salvaguardia del progetto di piano (PAI), di un'area a rischio idrogeologico: Comune di Acquasanta Terme (AP)

Carta del Dissesto e delle aree Esondabili

Tav. 10/28 - (Sez. 338010) - cod. 1784 (scala 1:10.000)



Scala 1:5.000



Codice	Pericolosità	Rischio	Regione	Provincia	Comune
1784	H2	R3	Marche	A.P.	Acquasanta T



# Autorità di Bacino Interregionale del Fiume Tronto

Regioni: Marche, Abruzzo, Lazio

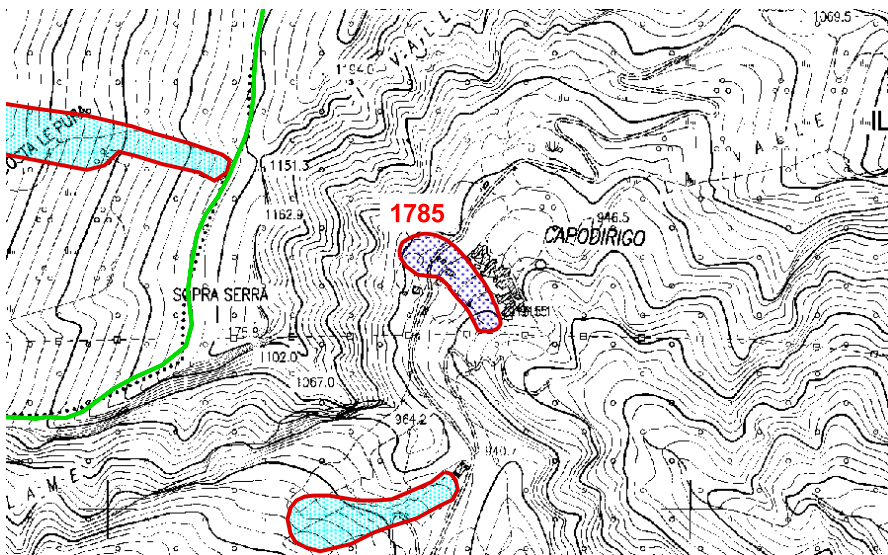
Progetto di Piano Stralcio di Bacino per l'Assetto Idrogeologico

Adottato con Delibera del Comitato Istituzionale n° 2 del 18.02.05


Allegato "A3" al Decreto del Segretario Generale dell'Autorità  
di Bacino Interregionale del Fiume Tronto

n° 11 del 28.05.2007

Inserimento nuova area, ai sensi dell'art. 17 delle NTA in salvaguardia del progetto di piano (PAI), di un'area a rischio idrogeologico: Comune di Acquasanta Terme (AP)  
Carta del Dissesto e delle aree Esondabili  
Tav. 10/28 - (Sez. 338010) - cod. 1785 (scala 1:10.000)



Scala 1:10.000



Codice	Pericolosità	Rischio	Regione	Provincia	Comune
1785	H2	R3	Marche	A.P.	Acquasanta T